



## Po Legionárskom chodníku 10.-12.6.2022

po stopách bojov čs. vojska v júni 1919

a

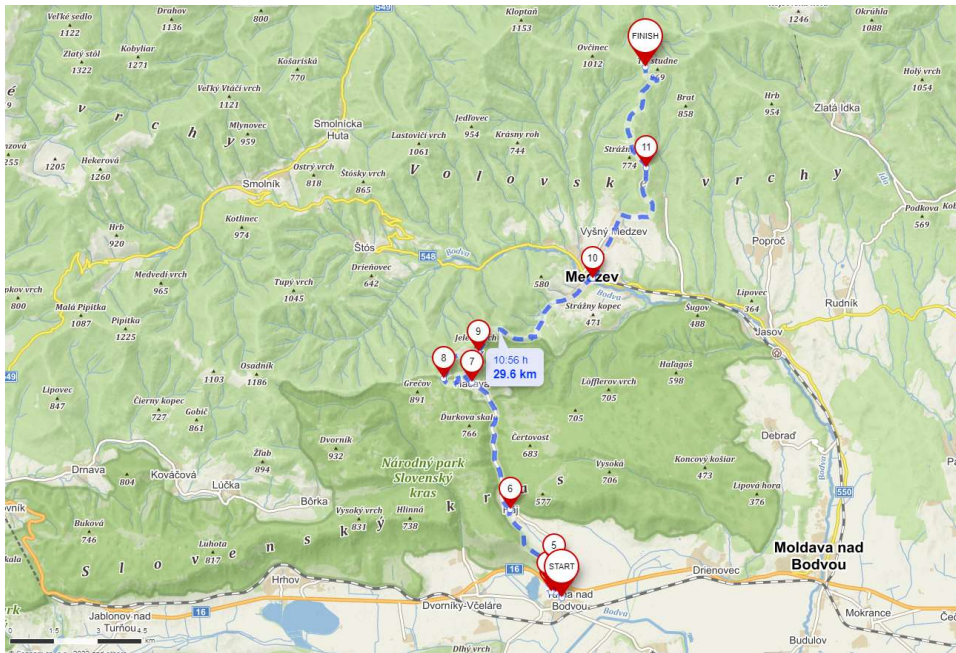
Pri príležitosti 95. výročia narodenia Čeňka Čermáka

Peší turistický prechod vedie po trase Legionárskeho chodníka vytýčeného Čeňkom Čermákom približne po čiare vojnovnej línie z júna 1919. Prejdeme miestami bojov a položíme kvety k hrobom a pamätníkom vojakov, ktorí padli v boji o obranu celistvosti novovzniknutého Československa.

Chodník vedie po existujúcich značených turistických trasách a zahŕňa aj prenocovanie priamo na trase v turistickej útulni.

**Deň 1: Turňa nad Bodvou – hrad – Háj – Hačava – Hačavské sedlo (Ž) - sedlo Krížna Poľana (M)– Medzev – Vyšný Medzev – Troháňka – útulňa (Ž)**

<https://en.mapy.cz/s/mogokapupe> 29,5 km, 1535 m prevýšenie



### Technické informácie k etape:

Doprava Košice-Moldava n B. os. vlak 6404 6:32-7:17 ďalej autobusom

Moldava n. B. -Turňa n. B. – 7:25-7:41

Položenie kvetov k pomníku nad Turňou a na cintoríne v Medzeve.

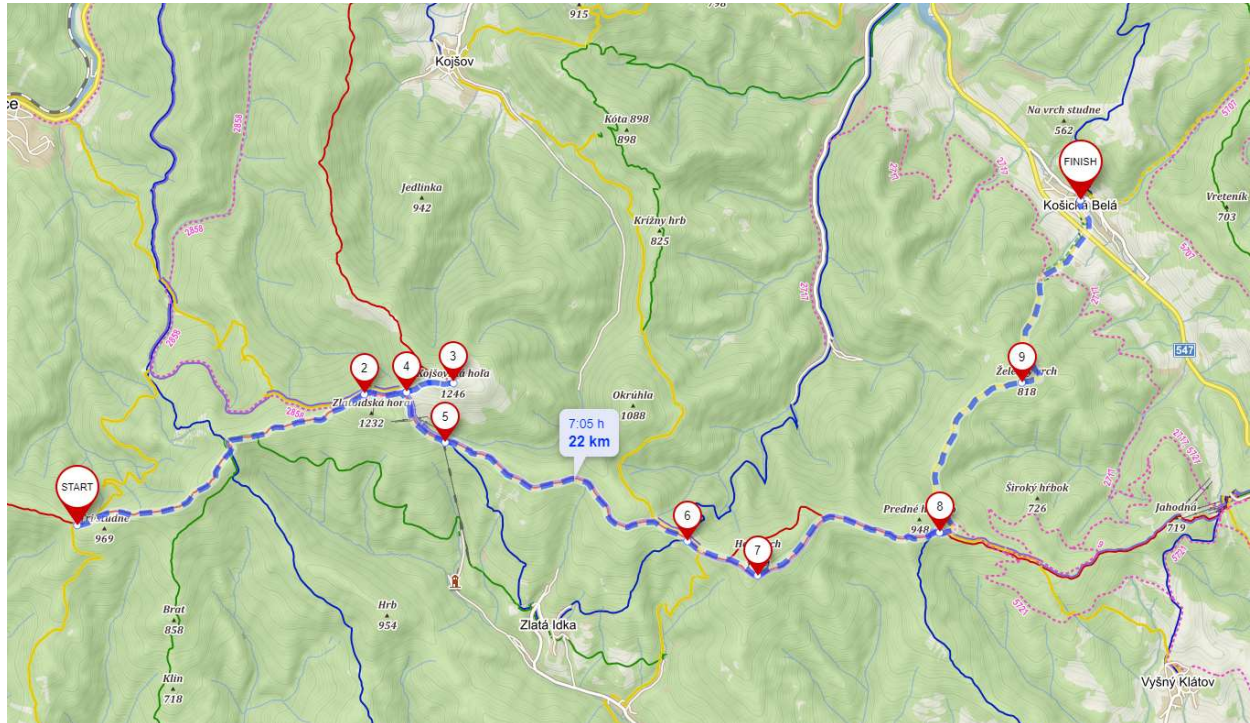
V úseku Turňa-Medzev ideme naľahko, časť batožiny nás čaká v Medzeve u KST Skoba (batožina bude prevezená vopred do Medzeva). Neskorý obed v Medzeve, doplnenie potravín.

Nocľah – útulňa Troháňka, miesto je tu pre cca 6 osôb + 2 v ďalšom altánku, voda na Troch studniach cca 5 m od Troháňky.

Posedenie pri ohni, opekanie, pozorovanie hviezd.

**Deň 2: Troháňka – Tri studne- chata Erika – Kojšovská hoľa – Golgota - Studnička pod Tisíckou – chata Lajoška (Č)– Železný vrch – pomník – Košická Belá (Ž)**

<https://en.mapy.cz/s/donofakahe> 22 km, 647 m prevýšenie



**Technické informácie k etape:**

Pohodové vstávanie, príprava raňajok, štart o cca 8:30.

Možnosť nákupu teplého jedla po trase na chate Erika.

Výstup na Kojšovskú hoľu, zastávka v altánku pri studničke pod Tisíckou.

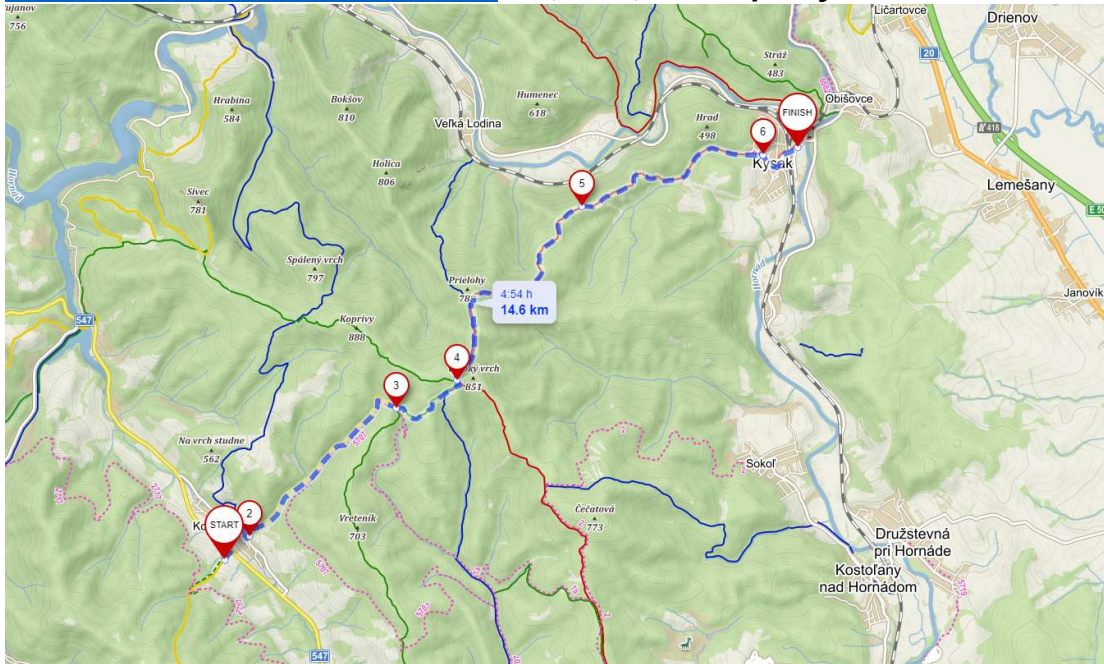
Pietny akt pri pomníku pod Železným vrchom.

Nocľah v Košickej Belej – futbalové ihrisko – maringotky, resp. iná možnosť po vybavení so starostom.

Večer posedenie v pohostinstve, resp. opekanie.

### Deň 3: Košická Belá – Nemcova dolka – sedlo pod Vysokým vrchom – Jánošíkova bašta – Kysak, cintorín – Kysak č. 1

<https://en.mapy.cz/s/dekeztodo> 14,6 km, 425 m prevýšenie



#### Technické informácie k etape:

Raňajky, o cca 8:30 odchod na trasu.

Položenie kvetov k pomníku legionárov na cintoríne v Košickej Belej.

Dá sa zabezpečiť doplnenie potravín v obchode alebo u spriatelých turistov.

Príchod do Kysaku o cca 14:00 – položenie kvetov k pomníku na cintoríne.

Slávnostné ukončenie podujatia. Presun účastníkov celého prechodu na záverečný míting pripravený v réžii TOM Krtko a rodiny Ševcových.

Posedenie do podvečerných hodín. Odchod vlakom do Košíc.

Prechod celej trasy Po legionárskom chodníku je určený pre 6-8 zdatných turistov ochotných podstúpiť nepohodlie nočľahu v prírode.

#### Pre záujemcov sa ponúkajú

#### čiasťkové etapy po trase spolu s kmeňovou skupinou:

##### **Piatok 10.6.**

Úsek Turňa – Hačava, resp. Turňa – Medzev

Odchod ráno z Košíc spolu s hlavnou skupinou, návrat autobusom z Hačavy o 14:00, resp. 15:40 a z Medzeva o 16:30, 17:33, 18:55

##### **Sobota 11.6.**

Pripojenie k skupine na chate Erika, resp. na Idčianskom sedle (autobus smer Zlatá Idka o 7:15), či chate Lajoška (autobus č. 14 Jahodná o 8:29)

Ukončenie túry v Košickej Belej – návrat do Košíc o 16:58, resp. 17:53

##### **Nedeľa 12.6.**

Absolvovanie celej dennej etapy, autobus do Košickej Belej o 7:30

*Budeme radi, ak sa k nám pridáte na niektorom z jednodňových úsekov. Časy by sme v prípade záujmu stanovili presnejšie. Ak sa nás nazbiera dostatok, pokúsime sa pripraviť spomienkovú magnetku (za symbolickú cenu 1,0 €)*

*Rado ([astern333@gmail.com](mailto:astern333@gmail.com)) a Makovica ([eva.ducaiova@gmail.com](mailto:eva.ducaiova@gmail.com))*